

Фиднал Федеральнаго государственного бюджетнаго учреждения "Федеральная кадастровая палата Федеральной службы государственной регистрации, кадастра и картографии" по Приморскому краю
иные наименования органов регистрации прав

Выписка из Единого государственного реестра недвижимости об объекте недвижимости

Сведения о характеристиках объекта недвижимости

На основании запроса от 05.04.2021, поступившего на рассмотрение 05.04.2021, сообщаем, что согласно записям Единого государственного реестра недвижимости:

Раздел 1 Лист 1

Земельный участок	
вид объекта недвижимости	
Лист № 1 раздела 1	Всего листов раздела 1: 3
	Всего разделов: 7
	Всего листов выписки: 18
5 апреля 2021г. № КУВИ-002/2021-31772185	
Кадастровый номер:	25:13:020404:2773
Номер кадастрового квартала:	25:13:020404
Дата присвоения кадастрового номера:	23.12.2011
Ранее присвоенный государственный учетный номер:	данные отсутствуют
Местоположение:	Местоположение установлено относительно ориентира, расположенного за пределами участка. Ориентир мыс Поворотный. Участок находится примерно в 2800 м, по направлению на север от ориентира. Почтовый адрес ориентира: Приморский край, р-н Партизанский.
Площадь:	353787 +/- 208.18
Кадастровая стоимость, руб.:	15985518.45
Кадастровые номера расположенных в пределах земельного участка объектов недвижимости:	25:13:020404:4867, 25:13:020404:4871
Кадастровые номера объектов недвижимости, из которых образован объект недвижимости:	25:13:020404:476
Кадастровые номера образованных объектов недвижимости:	данные отсутствуют
Категория земель:	Земли сельскохозяйственного назначения
Виды разрешенного использования:	Размещение дачных домов и садовых домов
Сведения о кадастровом инженере:	данные отсутствуют
Сведения о лесах, водных объектах и об иных природных объектах, расположенных в пределах земельного участка:	данные отсутствуют
Сведения о том, что земельный участок полностью расположен в границах зоны с особыми условиями использования территории, территории объекта культурного наследия, публичного сервитута:	данные отсутствуют
Сведения о том, что земельный участок расположен в границах особой экономической зоны, территории опережающего социально-экономического развития, зоны территориального развития в Российской Федерации, игровой зоны:	данные отсутствуют

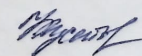
полное наименование должности	подпись	инициалы, фамилия
	М.П.	08 04 2021 И.И. Иванов

КОПИЯ ВЕРНА дата 08 04 2021
 ФИО специалиста, подпись
 Инициалы, фамилия И.И. Иванов
 ФИО заявителя, подпись
 Инициалы, фамилия И.И. Иванов

Земельный участок			
вид объекта недвижимости			
Лист № 2 раздела 1	Всего листов раздела 1: 3	Всего разделов: 7	Всего листов выписки: 18
5 апреля 2021г. № КУВИ-002/2021-31772185			
Кадастровый номер:		25:13:020404:2773	
Сведения о том, что земельный участок расположен в границах особо охраняемой природной территории, охотничьих угодий, лесничеств:	данные отсутствуют		
Сведения о результатах проведения государственного земельного надзора:	данные отсутствуют		
Сведения о расположении земельного участка в границах территории, в отношении которой утвержден проект межевания территории:	данные отсутствуют		
Условный номер земельного участка:	данные отсутствуют		
Сведения о принятии акта и (или) заключении договора, предусматривающих предоставление в соответствии с земельным законодательством исполнительным органом государственным органом власти или органом местного самоуправления, находящегося в государственной или муниципальной собственности земельного участка для строительства наемного дома социального использования или наемного дома коммерческого использования:	данные отсутствуют		
Сведения о том, что земельный участок или земельные участки образованы на основании решения об изъятии земельного участка и (или) расположенного на нем объекта недвижимости для государственных или муниципальных нужд:	данные отсутствуют		
Сведения о том, что земельный участок образован из земель или земельного участка, государственная собственность на которые не разграничена:	данные отсутствуют		
Сведения о наличии земельного спора о местоположении границ земельных участков:	данные отсутствуют		
Статус записи об объекте недвижимости:	Сведения об объекте недвижимости имеют статус "актуальные"		

полное наименование должности	подпись	инициалы, фамилия
-------------------------------	---------	-------------------

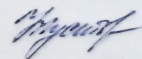
М.П.



Земельный участок			
вид объекта недвижимости			
Лист № 3 раздела 1	Всего листов раздела 1 - 3	Всего разделов - 7	Всего листов выписки: 18
5 апреля 2021г. № КУ ВП-002/2021-31772185			
Кадастровый номер:		25.13.020404.2773	
Особые отметки:		<p>Сведения об ограничениях права на объект недвижимости, обременениях данного объекта, не зарегистрированных в реестре прав, ограничений прав и обременений недвижимого имущества: вид ограничения (обременения) ограничения прав на земельный участок, предусмотренные статьями 56, 56.1 Земельного кодекса Российской Федерации; срок действия: с 17.09.2019; реквизиты документа-основания: приказ "Об утверждении местоположения части береговой линии (границы водного объекта), границ частей водоохранной зоны и прибрежной защитной полосы Японского моря на территории Приморского края" от 12.08.2019 № 05-07/153 выдан: Амурское бассейновое водное управление Федерального агентства водных ресурсов. вид ограничения (обременения): ограничения прав на земельный участок, предусмотренные статьями 56, 56.1 Земельного кодекса Российской Федерации; срок действия: с 17.09.2019; реквизиты документа-основания: приказ "Об утверждении местоположения части береговой линии (границы водного объекта), границ частей водоохранной зоны и прибрежной защитной полосы Японского моря на территории Приморского края" от 12.08.2019 № 05-07/153 выдан: Амурское бассейновое водное управление Федерального агентства водных ресурсов. Сведения, необходимые для заполнения раздела: 2 - Сведения о зарегистрированных правах, отсутствуют.</p>	
Получатель выписки:		Администрация Партизанского муниципального района	

ПОЛНОЕ НАИМЕНОВАНИЕ ДОЛЖНОСТИ	ПОДПИСЬ	ИНИЦИАЛЫ, ФАМИЛИЯ
-------------------------------	---------	-------------------

М.П.

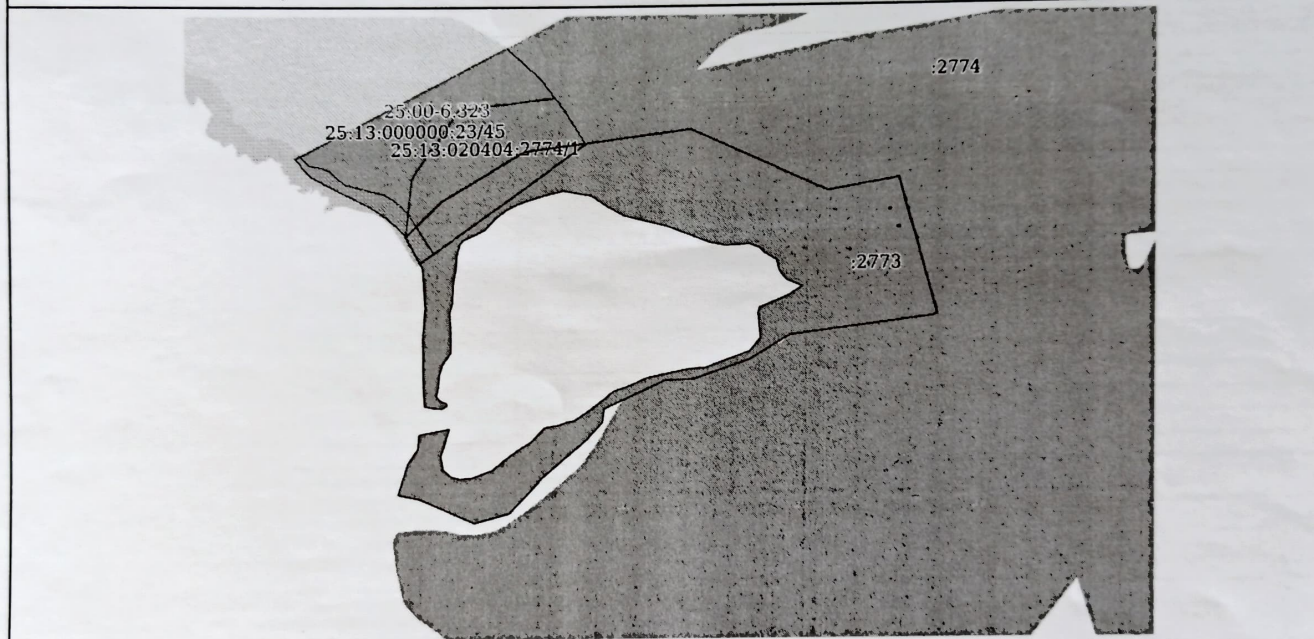


Выписка из Единого государственного реестра недвижимости об объекте недвижимости

Описание местоположения земельного участка

Земельный участок			
вид объекта недвижимости			
Лист № 1 раздела 3	Всего листов раздела 3: 1	Всего разделов: 7	Всего листов выписки: 18
5 апреля 2021г. № КУВН-002/2021-31772185			
Кадастровый номер:		25:13:020404:2773	

План (чертеж, схема) земельного участка



Масштаб 1:3000	Условные обозначения:	
----------------	-----------------------	--

полное наименование должности	подпись	инициалы, фамилия

М.П.

М.П.